

CHATEAU
GRAND CASTLE
LIPTOVSKÝ HRÁDOK


Vážení hostia,

Pripravili sme pre vás informačnú brožúru o možnostiach strávenia voľného času v regióne Liptova pre deti i dospelých.

V brožúre nájdete tipy na prechádzky v okolí Hradu a Kaštieľa, jaskyne, termálne pramene, zážitkovú gastronómiu, múzeá a samozrejme informácie o možnostiach zábavy.

V prípade ďalších informácií vám poradí personál Chateau GrandCastle.

Prajeme vám príjemný pobyt a veľa zážitkov.



OBSAH

PRECHÁDZKY V OKOLÍ

Liptovský Hrádok

SKALKA, ARBORÉTUM, PRAMEŇ MEDOKÝŠ 3-6

Liptovský Mikuláš

HÁJ, HAVRÁNOK..... 7-8

VYHLIADKOVÉ VEŽE

PAVČINÁ LEHOTA, JÁNSKA DOLINA, OSTREDOK, CHODNÍK KORUNAMI
STROMOV..... 9-12

TURISTIKA

Nízke Tatry

ĎUMBIER, OHNIŠTE, POLUDNICA, KRÁĽOVA HOĽA, CHOPOK..... 13-1712

Západné Tatry

KVAČIANSKA A PROSIECKA DOLINA, ŽIARSKA DOLINA A BARANEC,
RAČKOVA DOLINA..... 18-21

Vysoké Tatry

LOMNICKÝ ŠTÍT, TATRANSKÁ LOMNICA, KRIVÁŇ 22-24

Plesá

ŠTRBSKÉ PLESO, VRBICKÉ PLESO - JASNÁ..... 25-26

LYŽIARSKÉ STREDISKÁ 27

AKTÍVNA ZÁBAVA

OBLÚBENÉ CYKLOTRASY, LETNÁ BOBOVÁ DRÁHA 28-30

MOTOKÁRY, TARZÁNIA, LIPTOV LASER, HURRICANE FACTORY 31-36

RAFTING, JAZDA NA KONI, LIPTOV ARENA, HOROLEZECKÁ ŠKOLA 37-42

VODNÉ ATRAKCIE MARA, BOWLING..... 43-44

ZAUJÍMAVOSTI PRE DETI A DOSPELÝCH

TATRAPOLIS, DOM HORE NOHAMI/HELIPORT, GALÉRIE ILÚZII 45-48

MINCOVNÍČKOVO, MINI SLOVENSKO, KONTAKT ZOO, HABAKUKY 49-52

LIPTOVAR, RYBÁREŇ NA HÁKU, PLAVBA MARA..... 53-55

JASKYNE

DEMÄNOVSKÁ ĽADOVÁ JASKYŇA A JASKYŇA SLOBODY 56-57

MEDVEDIA ŠTÔĽŇA, STANIŠOVSKÁ JASKYŇA, VAŽECKÁ JASKYŇA 58-60

AQUAPARKY A TERMÁLNE PRAMENE

AQUAPARK TATRALANDIA, GINO PARADISE BEŠEŇOVÁ 61-62

GINO PARADISE BEŠEŇOVÁ, LÚČKY, AQUACITY POPRAD..... 63-64

SALAŠ A VÝROBA SYRA

SALAŠ PASTIERSKA – Bobrovec, SALAŠ KRAJINKA, SALAŠ ŽIAR..... 65-67

ZA UMENÍM A KULTÚROU, ĽUDOVÁ ARCHITEKTÚRA a HRADY

NÁRODOPISNÉ A OVČIARSKÉ MÚZEUM, GALÉRIA P.M.BOHUŇA..... 68-69

KOSTOL SV. PETRA, MÚZEUM ČIERNY OROL RUMANSKÝ ART CENTER ... 70-72

MÚSEUM PRÍRODY A JASKYNIARSTVA, SKANZEN PRIBYLINA 73-74

VOJENSKÝ CINTORÍN VAŽEC, VLKOLÍNEC, KOSTOL SVÄTÝ KRÍŽ..... 75-77

ORAVSKÝ HRAD, SPIŠSKÝ HRAD, LEVOČA, KEŽMAROK..... 78-81



CHATEAU
GRAND CASTLE
LIPTOVSKÝ HRÁDOK

PRECHÁDZKY V OKOLÍ

LIPTOVSKÝ HRÁDOK

SKALKKA

...nádherný výhľad na Hrad a mesto Liptovský Hrádok



Súčasťou mesta Liptovský Hrádok je Skalka. Nenáročnou trasou okrajom Hradskej hory sa dostaneme až na jej vrchol, odkiaľ sa vám naskytne výhľad na celé mesto, Hrad Liptovský Hrádok a jazierko, ale aj okolie Liptovského Hrádku, či Kriváň a vrcholy Západných a Vysokých Tatier. Na vrchole brala nájdeme dvojkríž a pod Skalkou je vybudovaný pomník s pamätnou tabuľou venovaný obetiam 1. a 2. svetovej vojny, obyvateľom obcí Belanskej doliny. Pomník vybudoval L. Pollák – akademický sochár.


Vzdialenosť od hotela: 300 m peši



CHATEAU
GRAND CASTLE
LIPTOVSKÝ HRÁDOK

ARBORÉTUM LIPTOVSKÝ HRÁDOK

...príjemný chládok vzácných drevín



Arborétum v Liptovskom Hrádku je jedno z najstarších a najvyššie položených arborét, čo ho robí jedinečným nielen v rámci Slovenska, ale i v rámci Európy.

Hrádocké arborétum bolo vybudované v roku 1777, keď bolo vysadených prvých 200 líp, ktoré neskôr tvorili základ dekoratívneho anglického parku a lesníckeho botanického parku. V súčasnosti sa v Hrádockom arboréte nachádza okolo 740 taxónov drevín. Arborétum je rozdelené do viacerých zón: Severná Amerika; Euroázia, zbierky rododendronov, zbierky vždyzelených drevín, Východná Ázia, vresoviská, zbierky vrb, popínavé dreviny.

Hrádocké arborétum plní funkciu názorného objektu študentov na lesníckej škole a v neposlednom rade slúži aj ako prírodné múzeum so snahou zachrániť miznúce a vzácne dreviny. V areáli sú vybudované asfaltové chodníky a osadené lavičky.

Vzdialenosť od hotela: 1 km peši



CHATEAU
GRAND CASTLE
LIPTOVSKÝ HRÁDOK

LIPTOVSKÝ HRÁDOK – BOROVÁ SIHOŤ – MEDOKÝŠ *...prechádzka k minerálnemu prameňu*



Hrádzou popri rieke Belá, od hradu smerom ku koncu mesta Liptovský Hrádok a následne po pravej strane hrádze k sútoku riek Váh a Belá, cez hojdací most a doprava chodníkom popod horu, sa dostanete k prírodnému minerálnemu prameňu Medokýš.

Po miernej, nenáročnej trase, Vás čaká svieža jemne minerálna chuť železitej vody a chládok prístrešku nad ním. V prípade, že sa rozhodnete pokračovať ďalej chodníkom popod horu, dostanete sa až do Liptovského Jána k ďalšiemu minerálnemu prameňu Teplica a prírodnej kade na kúpanie.

Vzdialenosť od hotela: 3,6 km peši



CHATEAU
GRAND CASTLE
LIPTOVSKÝ HRÁDOK

LIPTOVSKÝ MIKULÁŠ A OKOLIE

HÁJ

...miesto posledného odpočinku 1386 vojakov



Cesta na Háj vám poskytne nezabudnuteľný pohľad na okolitú krajinu a pohľad z vrcholu vám ukáže krajinu ako na dlani.

Z jeho výšky sa ponúka veľkolepý pohľad na mesto, Liptovskú Maru, okolité dediny, Chočské vrchy, Nízke, Západné i Vysoké Tatry... A keď sa mesto ponorí do ticha noci, vy sa môžete vydať na vrchol kopca a sledovať žiariaci Mikuláš. V minulosti sa po jeho úbočiach spúšťali prví mikulášski lyžiari, konali sa tu školské slávnosti či majálesy. Háj je však aj súčasťou menej radostnej histórie. Práve tu sa koncom II. svetovej vojny odohrávali jedny z najdlhších a najťažších bojov na území Československa. Dnes toto obdobie pripomína pamätník padlým a vojenský cintorín.

Odporúčame vám vydať sa na Háj autom z mesta po Garbiarskej ulici a na Rachmaninovom námestí odbočte vľavo na Ulicu kpt. Nálepku. Po nej pokračujte až k železničnému priecestiu odtiaľ vás Cesta hrdinov dovedie na vrchol Hája. Auto môžete zaparkovať aj za priecestím a ďalej pokračovať pešo 2,2 km po Ceste hrdinov. Ak sa rozhodnete ísť pešo už z centra mesta, vyhraďte si na výlet viac času. Odtiaľ je Háj vzdialený 3,7 km.

Vzdialenosť od hotela: 14 km autom



HAVRÁNOK

...najvýznamnejšia archeologická lokalita na Liptove



Havránok predstavuje jedno z najvýznamnejších archeologických nálezísk na Slovensku. Prítomnosť keltského obyvateľstva sa dokumentuje na Liptove od 4. až 1. storočia pred n. l. Archeológovia tu objavili a odkryli pozostatky sídliska z mladšej doby železnej označovanej aj ako laténska doba.

Kelti boli prvými obyvateľmi Slovenska, ktorých vieme aj pomenovať. Liptovských Keltov zaradili do kmeňa Kotínov. Rozsah nálezov poukazuje na skutočnosť, že sa na Havránku nachádzalo ich sídlo nadregionálneho významu. Okrem množstva keramiky, šperkov, predmetov zo železa a bronzu sa tu našli zvyšky hradieb, kultového miesta dávnych druidov a keltských obydlí.

Na Havránku sa uplatnila takzvaná experimentálna archeológia. Nezostalo pri tradičnom odkrytí a zakonzervovaní objektov, došlo aj k ich tvorivým rekonštrukciám a výstavbe replík. Vďaka tomu sa z Havránka stal prvý slovenský archeologický park pod holým nebom, v ktorom môžeme obdivovať zrekonštruované obytné stavby, pec na vypaľovanie keramiky, obetisko a valy s bránou.

Vzdialenosť od hotela: 38 km autom



CHATEAU
GRAND CASTLE
LIPTOVSKÝ HRÁDOK

VYHLIADKOVÉ VEŽE

VYHLIADKOVÁ VEŽA PAVČINÁ LEHOTA


...ďalší nádherný výhľad na Liptovskú prírodu



Pri potulkách po regióne Liptov odporúčame navštíviť aj podhorskú dedinku Pavčina Lehota, ktorá sa nachádza na severnej strane Nízkych Tatier, pri vstupe do Demänovskej doliny.

V obci a jej okolí je vybudovaný náučný chodník s 11 náučnými bodmi v celkovej dĺžke 10,5 km s prevýšením 100 m a s krásnym výhľadom na Vysoké Tatry, Západné Tatry, Malú Fatru, Nízke Tatry a Veľkú Fatru. Na každej tabuli je informačná mapka, podľa ktorej sa turisti môžu ľahko orientovať. Trasa je vhodná pre pešiu turistiku, cykloturistiku a v zimnom období je po nej upravovaná aj bežecká stopa. Tematicky je zameraná na poznávanie prírody, histórie a hlavne zaujímavého okolia.

Vzdialenosť od hotela: 22,4 km autom



VYHLIADKOVÁ VEŽA JÁNSKA DOLINA

...Svätojánska rozhľadňa



Jedným z krásnych miest, ktoré by ste na Liptove mali navštíviť, je i Svätojánska rozhľadňa. Nachádza sa **na kopci nad obcou Liptovský Ján**. Podľa miestnych stojí na historickom mieste, kde sa zvykla šľachta usporadúvať „pikniky“.

Rozhľadňa má **drevenú konštrukciu** a je postavená v štýle tradičnej slovenskej ľudovej architektúry. Výška rozhľadne je 10 metrov a má **dve vyhlídkové plošiny**. Z vrchu sa vám naskytne **krásny výhľad na široké okolie** plné prírodných krás, ale i roztrúsené malé domčeky okolitých obcí a mesta Liptovský Mikuláš.

Pri rozhľadni si možno **posedieť a oddýchnuť na drevených lavičkách** či len tak sledovať prírodu a život v dedinke Liptovský Ján, ktorá sa bude rozprestierať pod vami.

Dostanete sa k nej priamo **z obce z Ulice pod Stráňou** alebo **z areálu termálneho prameňa Teplica** (mostíkom cez potok Štiavnica). K rozhľadni vedie krátky upravený chodník, ktorý začína z cesty v blízkosti cintorína.

Vzdialenosť od hotela: 10,6 km autom



CHATEAU
GRAND CASTLE
LIPTOVSKÝ HRÁDOK

VYHLIADKOVÁ VEŽA OSTREDOK

...výhľad na demänovskú dolinu



Rozhľadňa Ostredok a symbolický cintorín Jasná sa nachádzajú len pár minút od Vrbického plesa a lyžiarskeho strediska Jasná – Biela púť v Nízkych Tatrách.

Rozhľadňa na Ostredku bola nedávno zrekonštruovaná a priamo pod ňou vybudovali kryté drevené posedenie. Vyhládka ponúka výhľady na Chopok, časť hrebeňa Nízkych Tatier, ale aj lyžiarske stredisko Chopok – sever.

Je to naozaj veľmi jednoduché. Vede sem žltá značka z **parkoviska Jasná – Biela Púť**, ktoré sa nachádza na konci Demänovskej doliny. Trasa prechádza okolo umelého plesa a odbočuje doľava. Turistický chodník stúpa po krížovej ceste až priamo pred rozhľadňu na Ostredku.

Vzdialenosť od hotela: 27 km autom



CHATEAU
GRAND CASTLE
LIPTOVSKÝ HRÁDOK

CHODNÍK KORUNAMI STROMOV *...nezabudnuteľná prechádzka vo výškach*



Chodník korunami stromov Bachledka sa nachádza v srdci druhovo pestrých lesov Pieninského národného parku. Ukážeme Vám, v čom je príroda Spišskej Magury jedinečná. Spoločne s nami spoznáte tunajšie lesy. Stanete sa súčasťou lesného života a spoznáte mnoho živočíchov a rastlín, ktoré nájdete len málokde.

Trasa o dĺžke viac ako 600 m Vás prevedie druhovo pestrým lesom, kde na Vás čakajú rôzne prekvapenia a poučenia. Výhľad z 32 metrov vysokej veže je na štít Belianskych Tatier, unikátnu scenériu Pienin i malebné Zamagurie.

Vzdialenosť od hotela: 74,9 km



CHATEAU
GRAND CASTLE
LIPTOVSKÝ HRÁDOK

TURISTIKA

NÍZKE TATRY

ĎUMBIER

...najvyšší vrchol Nízkyh Tatier




Najvyšší vrchol Nízkyh Tatier (2043 m, odnož Štiavnica 2025 m) v hlavnom hrebeni medzi Krúpovou hoľou (1927 m) a Kráľičkou (1785 m). Na severe sa javí ako mohutný vysokohorský masív, spadajúci vyše 500 m vysokými stenami, piliermi a žľabmi do ľadovcových kotlov v záveroch Bystrej a Ludárovej doliny. Miernejšie južné svahy pokrývajú polia žulových balvanov. V severných kotloch sa vyskytujú kamzíky vrchovské tatranské a svište vrchovské.

Vo svahoch sa v minulosti intenzívne dolovali železné rudy, zlato a antimónit. Pozostatky tejto činnosti dosiaľ badať temer vo všetkých dolinách na úpätí Ďumbiera.

Počas 2. svetovej vojny prebehli v sedle medzi Ďumbierom a Kráľičkou ústupové boje medzi partizánmi a Nemcami. Na pamiatku týchto bojov a ťažkého prechodu Nízkyh Tatier partizánmi v zime roku 1944 postavili pri neďalekej Chate M.R.Štefánika pomník padlým partizánom.

Z vrcholu Ďumbiera je veľmi rozsiahly kruhový rozhľad na prakticky všetky pohoria stredného a severného Slovenska.

Vzdialenosť od hotela: 49 km



OHNIŠTE A SKALNÉ OKNO *...zabudnutý skvost*




Ohnište leží v severnej rássoche hlavného hrebeňa Nízkyh Tatier, ktorá vybieha z hlavného hrebeňa v oblasti Panskej hole (1 635 m) medzi sedlom Čertovica a Ďumbierom.

Masív Ohnišťa budujú predovšetkým vápence a dolomity, pričom jeho vizáž je skutočne zaujímavá pre odborníkov i laikov. Vo vrcholovej časti má formu krasovej plošiny s množstvom krasových javov - závrtní, jaskynnými a priepastnými podzemnými priestormi. Z vrcholovej plošiny spadajú do okolitých dolín strmé svahy, vyšperkované množstvom skalných útvarov. V tomto vyniká najmä južné a juhozápadné úbočie, ktoré je 'terasované' súvislými pásmi skalných galérií, miestami až niekoľko sto metrov dlhými. Tie dodávajú Ohništu typický ráz, jedinečný v rámci celého Slovenska.

Okrem týchto pozoruhodností považujú Ohnište za jednu z najvýznamnejších botanických a zoológických lokalít celého Slovenska. Špecifický terén na seba viaže množstvo zaujímavých rastlín i živočíchov, zachované lesné porasty majú často až pralesný charakter. Od roku 1973 je prírodnou rezerváciou.

Z vrcholu Ohnišťa sa ponúka nádherný výhľad na centrálnu časť Nízkyh Tatier, skupinu Ďumbiera, ale aj vzdialenejšie objekty.

Vzdialenosť od hotela: 14 km



POLUDNICA *...výhľad na legendárnu fotku*



Poludnica (1549 m n.m.) ponúka turistom nezabudnuteľný panoramatický výhľad na celý Liptov. Poludnica je dostupná celoročne.

Turistický chodník z Liptovského Jána vedie okolo jaskyne Kamenné mlieko, miestni ju poznajú aj pod názvom Židovská jaskyňa. Dlhá je asi 35 metrov a široká 4 až 5 metrov. Chodník so zelenou značkou prechádza cez drevený mostík, okolo chatiek a začne prudšie stúpať po zjazdovke lyžiarskeho strediska v Liptovskom Jáne. Prvé vyhliadky si môžete vychutnať už zo sedla Rakytovica. Odtiaľto pokračujte ďalej po žltej značke na Prednú Poludnicu, kde sa napojíte na hlavný hrebeň.

Z Liptovského Jána pôjdete po trase **Liptovský Ján, Ďumbier – Sedlo Rakytovica – Predná Poludnica – Poludnica** (čas výstupu do 3 hod., prevýšenie 857 m) – najprv zelená, potom žltá a modrá značka

Okružná trasa **Liptovský Ján, Ďumbier – Rakytovica – Predná Poludnica – Poludnica – Kúpeľ – Rakytovica – Liptovský Ján, Ďumbier** (čas do 5 hod., prevýšenie 1053 m) – najprv zelená, potom žltá a modrá značka

Zo Závažnej Poruby cez Čertovu skalu prídete na Poludnicu po žltej, približne do 2:30 hod. a z **obce Ilanovo** cez Končitý vrch po modrej značke asi do 2:40 hod.

Vzdialenosť od hotela: 12,5 km



CHATEAU
GRAND CASTLE
LIPTOVSKÝ HRÁDOK

KRÁĽOVA HOĽA

... vyhľadávaná lokalita pre turistov, cyklistov a v zime skialpinistov



Kráľova hoľa sa nachádza vo výške 1946 m n.m., leží na hranici východného a stredného Slovenska a je najvyššou časťou východných Nízkyh Tatier. Na vrchole a v okolí rastú alpske lúky a kosodrevina.

V okolí Kráľovky pramenia významné slovenské rieky, Čierny Váh, Hron, Hnilec, Hornád. Na vrchole sa nachádza betónový obelisk a od roku 1960 aj televízny vysielateľ. Lokalita je známa tým, že sa tu veľmi rýchlo mení počasie a je tu takmer stále veterno. Všetky navrhované turistické trasy na Kráľova hoľu predstavujú prevýšenia cez 1000 m n.m., bez náročných technických pomôcok. Patria medzi stredne náročné.

Z obce Šumiac sa vydajte po trase **Šumiac – Skalička – Predné sedlo – Kráľova hoľa** (čas výstupu 3:30, prevýšenie 1045 m) – modrá značka

Z obce Telgárt po trase **Telgárt, námestie – Štráfy – Kráľova skala – Kráľova hoľa** (čas výstupu 3:30, prevýšenie 1095 m) – zelená značka

Zo severnej strany je cesta najdlhšia z obce Liptovská Teplička. Pôjdete po trase **Liptovská Teplička – Sedlo Záploty – Veľký Brunov – Sedlo Záturňa – Kráľova hoľa** (čas výstupu 4:30, prevýšenie 1099 m) – najprv modrá a potom zelená značka

Cyklotrasa: Z obce Šumiac vedie až na vrchol Kráľovky cyklotrasa po spevnenej asfaltovej ceste. Má dĺžku 12 km a prevýšenie 1040 m.

Vzdialenosť od hotela: 84,3 km autom



CHATEAU
GRAND CASTLE
LIPTOVSKÝ HRÁDOK

CHOPOK

... výstup aj bez námahy lanovkami



Chopok (2024 m n.m) patrí medzi najobľúbenejšie a najnavštevovanejšie vrcholy tohto pohoria. Lanovka na Chopok premáva celoročne z Jasnej a z lokality Srdiečko. Podniknite výstup na Ďumbier, Dereše, alebo na Štefánikovu chatu. Navštívte druhý najvyšší vrchol Nízkych Tatier.

Výhľady sú z Chopku za dobrého počasia skvelé! Jedinečný je na Vysoké Tatry, ale aj na Chočské vrchy, Veporské a Stolické vrchy. Občas môžeme dovidieť až na Oravské Beskydy a Babiu horu, Krivánsku Fatru, Vtáčnik.

V Demänovskej doline začína túra nad Vrbickým plesom, pri Mikulášskej chate. Pôjdete po trase **Jasná, Biela púť – Pod Orlou skalou – Luková, lanovka – Chopok** (čas chôdze hore do 3 hod., prevýšenie 908 m) – modrá značka

Z južnej strany odporúčame začať túru pri Trangoške, pokračovať cez Srdiečko, Kosodrevinu. Pôjdete po trase **Trangoška – Srdiečko – Kosodrevina – Odbočka na Chopok – Chopok** (čas chôdze do 3 hod., prevýšenie 857 m) – žltá značka

Zo Štefánikovej chaty prídeme po trase **Chata M.R. Štefánika – Krúpove sedlo – Demänovské sedlo – Chopok** (čas výstupu do 2 hod., prevýšenie 516 m) – červená značka. Lanovka na Chopok je v prevádzke celoročne z Demänovskej a Bystrej doliny

Vzdialenosť od hotela: 29,6 km autom



CHATEAU
GRAND CASTLE
LIPTOVSKÝ HRÁDOK


ZÁPADNÉ TATRY

KVAČIANSKA DOLINA *...prekrásna dolina*



Kvačianska dolina národná prírodná rezervácia, má charakter skalnej tiesňavy o dĺžke 2,5 km po Oblazy, kde sa dolina rozdeľuje na Hutianku /1Km/, ktorá vedie na Huty, Ráztoku, tiesňavy s vodopádom /0,7 Km/ smerom na Jóbovu Ráztoku, a Borovianku /1Km/, ktorá končí pod Veľkým Borovým. Na oblazoch boli postavené mlyny a píla, ktoré sú v súčasnosti chránené ako cenné technické pamiatky. Dolinou prechádza cesta, čiastočne vysoko nad korytom potoka, ktorý vytvára v tiesňavách množstvo kaskád a vodopádov. Na jednotlivých zastávkach náučného chodníka môžeme sa poučiť o zaujímavostiach Kvačianskej doliny. Kvačianska dolina je súčasťou náučného turistického okruhu Prosiecka - Kvačianska dolina s najvhodnejším východným bodom v obci Prosiek. Jedná sa o turisticky nenáročnú trasu v trvaní približne 7 hodín, ktorú je možné absolvovať aj s menšími deťmi.

Vzdialenosť od hotela: 32 km



CHATEAU
GRAND CASTLE
LIPTOVSKÝ HRÁDOK

PROSIECKA DOLINA *...jedna z najkrajších dolín Slovenska*



Prosiecka dolina je považovaná za jednu z najkrajších dolín na Slovensku, najmä pre krásové útvary a pestrosť rastlín. Medzi najväčšie lákadlá patrí vodopád Červené piesky v závere doliny. Je prístupný po turistickom chodníku z rázcestia Vidová. V Prosieckej doline sa nachádzajú drevené mostíky a kovové rebríky. Niektoré časti chodníka sú istené reťazami a kovovými stúpačkami. Neodporúčame vstup so psom.

Kvačianska a Prosiecka dolina je prepojená okružným náučným chodníkom, na ktorom sú inštalované informačné tabule popisujúce charakteristiky konkrétnej oblasti.

Obidve doliny sa dajú prejsť okružnou trasou. Vráťte sa na rovnaké miesto, z ktorého ste odchádzali. Východzie miesto je obec Prosiek.

Túra cez Prosiecku dolinu vedie po trase **Ústie Prosieckej doliny – Prosiecka dolina – Vidová – Vodopád Červené piesky – Svorad** (čas tam do 2 hod., prevýšenie 437 m) – modrá značka

Okruh cez obidve doliny vedie po trase **Prosiek – Prosiecka dolina – Vodopád Červené piesky – Svorad – Veľké Borové – Ráztocký vodopád – Vodné mlyny Oblazy – Kvačianska dolina – Prosiek** (čas okruhu do 6 hod., prevýšenie 970 m) – najprv modrá a potom červená a žltá značka

Vzdialenosť od hotela: 32 km



ŽIARSKA DOLINA A BARANEC



Celoročná túra na Baranec sa dá naplánovať zo Žiarskej doliny a cez Žiarsku chatu. Baranec je po Bystrej (2 248,4 m n.m.) a Jakubinej (2 193,7 m n.m.), tretí najvyšší vrch Západných Tatier s nadmorskou výškou 2184 m n.m.

Priamo z vrchola je naozaj jedinečný výhľad na Liptov, ale tiež na časť hrebeňovky Roháčov, Baníkov, Tri kopy, Plačlivé a Ostrý Roháč. Pre svoju unikátnu polohu a jedinečnú scenériu, patrí Baranec medzi najobľúbenejšie turistické ciele na Liptove.

Trasa zo Žiarskej doliny po žltej značke postupne prechádza serpentínami cez les, kosodrevinu a prvé výhľady začínajú pod Holým vrchom. Ďalej už prechádzame cez nádherné alpské lúky a postupne sa nám po pravej strane začne ukazovať vrch Štrbavý, Malý Baranec a Mládky.

Chodník je už v týchto miestach kamenistý, pokrytý sutinou a kosodrevinu nahrádzajú trávnaté lúky. Po pravej strane sa nám začína otvárať nádherná panoráma Tatier, ktorej dominuje Kriváň.

Na vrchole Baranca sa nachádza betónový pilier so slovenským znakom, žltá turistická tabuľka s nadmorskou výškou a smerovými trasami.

Vzdialenosť od hotela: 22,9 km autom



RAČKOVA DOLINA



Račková dolina je **turisticky známa lokalita Západných Tatier**, a preto je aj skutočne hojne navštevovaná v každom ročnom období. Má dĺžku viac ako 5 kilometrov a jej začiatok leží v nadmorskej výške 960 m n. m.

Dolná časť doliny je kvôli nízkej nadmorskej výške obklopená smrekovým lesom. Horná časť doliny, ktorá **sa tiež nazýva aj Račkov zadok**, je výrazne kratšia, strmšia a obklopená trávou a kosodrevinou. V závere doliny, v objatí tatranských štítov, sa nachádzajú **Račkove plesá**. Ich počet závisí aj od množstva vody, no zvyčajne sú dve - **Nižné a Vyšné**. Na jar ich brehy oplývajú nádhernými kvetmi a sýtozelenou trávou.

To, čo je však pre všetkých nadšencov vysokohorskej turistiky klenotom Račkovej doliny, je **vrchol s výškou 2173 m.n.m., nazývaný Klin**. Samotný vrchol je členitý, a tak ponúka turistiku, pri ktorej sa nielen zapotíte, ale uvidíte aj množstvo okúzľujúcich **panoramatických výhľadov na celý región**.

Túra pod týmto vrcholom, naprieč Račkovou dolinou, je nenáročná a veľmi oddychová. Počas nej môžete tiež vidieť množstvo zaujímavých **rastlín a živočíchov**. A ak budete veľmi obozretní, nie je problém **natrafiť ani na svišťá**.

Vzdialenosť od hotela: 15,9 km autom



CHATEAU
GRAND CASTLE
LIPTOVSKÝ HRÁDOK

VYSOKÉ TATRY

LOMNICKÝ ŠTÍT *...vstúpte do kráľovstva ticha*



Objavte krásu Lomnického štítu! Vyvezte sa visutou lanovkou na vrchol Lomnického štítu a vychutnajte si plnými dúškami ten neopakovateľný pohľad. Vstúpte do kráľovstva ticha a oddýchnite si v štýlovej kaviarni Dedo.

Mohutný a elegantný Dedo, ako nazývali Lomnický štít starí Tatranci, bol od nepamäti ten najvyšší spomedzi štítov Vysokých Tatier. Až v roku 1837 prišiel Lomnický štít o svoj výškový primát. No napriek tomu zostane "Kráľ Tatier", ako ho nazývali susedia Poliaci, najznámejším a najkrajším tatranským štítom.

Vstúpte do kráľovstva ticha a objavte krásu Lomnického štítu! Vyvezte sa visutou lanovkou na vrchol Lomnického štítu a prežite nádhernú panorámu Vysokých Tatier.

Vzdialenosť od hotela: 63 km



CHATEAU
GRAND CASTLE
LIPTOVSKÝ HRÁDOK

TATRANSKÁ LOMNICA

...objavte čaro krásne zákutia prírody



Z výšky 2196 m n. m. zlyžujete cez Lomnické sedlo 6 km dlhou zjazdovkou do Tatranskej Lomnice.

Skvelé lyžovanie v Lomnickom sedle na najvyššie položenej a najstrmšej zjazdovke na Slovensku, zjazdovky zo Skalnatého plesa, na Čučoriedkach, zo Štartu do Tatranskej Lomnice a na Bukovej Hore sú vďaka novému zasnežovaciemu systému a novým sedačkovým lanovkám garanciou najlepšej lyžovačky na slnečnej strane Vysokých Tatier.

Vzdialenosť od hotela: 65 km



KRIVÁŇ *...ikónický štít Slovenska*



Kriváň (2494 m n.m.) je 10. najvyšší vrch vo Vysokých Tatrách. Výstup je možný aj s deťmi, samozrejme treba zvážiť ich fyzické schopnosti. Ideálne, keď už zvládli predtým podobne náročnú celodennú túru. Pozor na zimnú uzáveru od 1.11. do 14.6.

Túra na Kriváň vedie až na vrchol po značenom turistickom chodníku. Oblíbená je trasa z Troch studničiek a Štrbského plesa.

Túra zo Štrbského plesa po trase **Štrbské pleso, Liečebný dom Solisko – Rázcestie pod Furkotskou dolinou – Jamské pleso – Rázcestie v Krivánskom žľabe – Kriváň** (čas výstupu do 4:30 hod., prevýšenie 1225 m) – najprv červená a potom modrá značka

Túra z Troch studničiek po trase **Tri studničky (Stará horáreň) – Rázcestie v Krivánskom žľabe – Kriváň** (čas výstupu do 4 hod., prevýšenie 1355 m) Zo Štrbského plesa sa vydáme po červenej značke, ktorá kopíruje Tatranskú magistrálu a smeruje na Jamské pleso. Tento úsek je ešte pohodlný a neprekonáva veľké stúpanie. To začína až od rázcestia nad Jamským plesom. Chodník postupne ide cez pásmo lesa a kosodreviny, až sa kamenistým chodníkom dostaneme po Krivánsky žľab (2150 m n.m.). Odtiaľto sa nám začínajú otvárať výhľady najmä na Západné Tatry. Najstrmšie stúpanie začína práve v týchto miestach a až na vrchol lezieme doslova po kameňoch.

Vzdialenosť od hotela: 60,9 km



CHATEAU
GRAND CASTLE
LIPTOVSKÝ HRÁDOK

PLESÁ

ŠTRBSKÉ PLESO


...najkrajšie miesto na romantickú prechádzku



Štrbské Pleso je významné centrum turizmu a zimných športov, najvyššie položená turisticko-liečebná osada, nachádzajúca sa vo Vysokých Tatrách. Rozkladá sa na južnom brehu jazera Štrbské pleso v nadmorskej výške 1 346 m n. m.

Do katastrálneho územia Štrbské Pleso patria osady Podbanské (len časť, zvyšok patrí k obci Pribylina) a Vyšné Hágy, osada Štrbské Pleso, podľa ktorej je toto katastrálne územie pomenované, bola rozhodnutím Najvyššieho súdu SR opäť pričlenená k obci Štrba. Ide o najvyššie položenú turisticko-liečebnú osadu vo Vysokých Tatrách a stredisko vrcholového športu pre severské disciplíny.


Vzdialenosť od hotela: 37 km



CHATEAU
GRAND CASTLE
LIPTOVSKÝ HRÁDOK

VRBICKÉ PLESO - JASNÁ


...prechádzka pre malých aj veľkých okolo malebného jazierka



Vrbické pleso je ľadovcové pleso a najväčšie prirodzené jazero v Nízkych Tatrách. Leží vo výške 1 113 m n. m. v hornej západnej časti Demänovskej doliny. Zaberá plochu 0,69 ha, má maximálnu hĺbku 8 m, dĺžku 115 m a šírku 62 m. Je to morénové jazero, ktoré vzniklo po ústupe ľadovca zo severných svahov Chopka a Derešov. Svojím vznikom sa viac podobá plesám vo Vysokých Tatrách.

Pri pleso si môžete oddýchnuť na lavičkách v tichu lesa a pokochať sa výhľadmi na okolité hrebene Nízkych Tatier.

Vzdialenosť od hotela: 29,8 km




**CHATEAU
GRAND CASTLE**
LIPTOVSKÝ HRÁDOK

LYŽIARSKÉ STREDISKÁ *...snehová zábava*



- Lyžiarske stredisko JASNÁ– Vzdialenosť od hotela - Demänovská dolina/ Chopok 27,3 km
- Sky center Bačova roveň – Vzdialenosť od hotela Vyšná Boca 18,8 km
- Lyžiarske stredisko OPALISKO – Vzdialenosť od hotela - Závažná Poruba 12,6 km
- Ski centrum ŽIAR – DOLINKY – Vzdialenosť od hotela Žiar 16,9 km
- FUN PARK – Žiarce – Vzdialenosť od hotela, Pavčina Lehota 20,4 km



CHATEAU
GRAND CASTLE
LIPTOVSKÝ HRÁDOK

AKTÍVNA ZÁBAVA

CYKLOTRASY

Nízke TATRY

JÁNSKA DOLINA – stredne ťažká

SVIDLOVSKÉ SEDLO – ľahká

ČIERNY VÁH Z VÝCHODNEJ – stredne ťažká

ČUKOTSKÁ DOLINA – ľahká

ZÁPADNÉ TATRY

ŽIARSKA DOLINA – stredne ťažká

RAČKOVA DOLINA – ľahká

LIPTOVSKÁ MARA – okruh čiastočný – ľahká, okruh veľký – ťažká

JAKUBOVANY – VAVRIŠOVO – stredne ťažká

HYBE – PODBANSKÉ – stredne ťažká

VLKOLÍNEC – PRIBYLINA – stredne ťažká



**CHATEAU
GRAND CASTLE**
LIPTOVSKÝ HRÁDOK

LETNÁ BOBOVÁ DRÁHA ŽIARCE *...skvelý zážitok z jazdy na jedno-koľajnicovej dráhe*



Vyskúšajte si jazdu v špeciálne navrhnutých boboch pre 1-2 osoby obľúbenú ako dospelými tak i deťmi. Jazda je určená pre dospelé osoby a deti nad 6 rokov. Deti do 6 rokov môžu absolvovať jazdu výlučne len v sprievode dospelšej osoby.

Dĺžka: 1000 m, Prevýšenie: 120 m, Špecifikácia: 16 zákrut, 6 terénnych skokov, 2 rampy

Rýchlosť: max. 45km/hod.

Preprava osôb: Smerom hore pomocou lyžiarskeho vleku, smerom dole samospádom po špeciálnom hliníkovom profile.

T.č. +421 903 567 680, email: info@ziarce.sk

Júl – August – denne medzi 09:00 – 19:00

September – Október – denne medzi 10:00 – 16:00

Okrem bobovej dráhy, na Vás čakajú v Ždiaroch aj iné zábavné aktivity: Terénne štvorkolky, Detská FUN zóna, Obria hojdačka, Bungee trampolína a Mini autíčka.

Vzdialenosť od hotela: 19 km



CHATEAU
GRAND CASTLE
LIPTOVSKÝ HRÁDOK

MOTOKÁRY - PALÚDZKA

...nenechajte si ujsť skvelú jazdu



Krytá motokárová hala KART CENTRUM LIPTOV sa nachádza v Liptovskom Mikuláši v mestskej časti Palúdzka. Čaká na Vás jazda na 500 m. okruhu, pripravených je 20 motokár so silou 5,5 a 9 koní.

Poznámka:

Pri jazde na kárach je potrebná výška dospeljej osoby min. 1,6 m

Pri jazde na detských kárach je potrebná výška dieťaťa min. 1,2 m.

Vzdialenosť od hotela: 13 km



CHATEAU
GRAND CASTLE
LIPTOVSKÝ HRÁDOK

MONACO GRAND PRIX V ZÁVAŽNEJ PORUBE *.....jediná dvojposchodová dráha*



Motor:	Motokáry 7HP	Detské motokáry
Zdvih. objem:	SUBARU EX21	Subaru EX13
Max. výkon (HP):	211,0	143,0
Typ motora:	7,2 HP	5 HP
	benzínový / štvortaktný	benzínový / štvortaktný

- 450 m Dĺžka
- 8 m Najširšie miesto
- 5 m Najužšie miesto
- 8 – 4 Počet zákrut
- 2,3 m prevýšenie


Vzdialenosť od hotela: 9,8 km



CHATEAU
GRAND CASTLE
LIPTOVSKÝ HRÁDOK

TARZÁNIA

...nezabudnuteľný adrenalínový zážitok v Jasnej pod Chopkom




Nachádza sa pri hoteli OSTREDOK a približne 200m od Hotela GRAND. Postavená je na stromoch a pozostáva z dvoch trás vybudovaných pomocou 34 plošín a 95 prekážok vo výške približne 4 až 7 m nad zemou.

Modrá (kratšia a ľahšia) trasa meria 281 m.

Červená (dlhšia) trasa meria 396 m.

Pri prekonávaní prekážok je každý jednotlivec istený pomocou horolezeckej výstroje. Bezpečnosť je samozrejme na prvom mieste a istenie je pomocou oceľových lán. Samotný spôsob istenia vylučuje možnosť pádu. Každý návštevník TARZANIE absolvuje pred vstupom do parku inštrukčnú a nácvik používania istiacej techniky.

Vzdialenosť od hotela: 30 km



**CHATEAU
GRAND CASTLE**
LIPTOVSKÝ HRÁDOK

DETSKÁ TARZANIA *...dokonalé využitie pre deti*



Detský lanový park **TARZÁNIA JASNÁ** sa nachádza v Jasnej pod Chopkom v blízkosti nástupnej stanice **Biela Púť**.

Detská Tarzánia je 62m dlhá a je postavená z lanových prekážok vhodných pre deti od 150 cm.

Vzdialenosť od hotela: 11 km



CHATEAU
GRAND CASTLE
LIPTOVSKÝ HRÁDOK

LIPTOV LASERS

...laserová prestrelka v labyrinte




Moderná zábavná aréna sa nachádza v srdci Liptova a je určená pre všetkých **priaznivcov adrenalínu a aktívneho oddychu.**

Prevádzka ponúka laserovú verziu paintballu - **LASER TAG**, laserovú prestrelku plnú stratégie, naháňania a skrývania sa, ale hlavne nekonečnej zábavy. Výhodou takejto verzie paintballu je, že sa **nezašpiníte a ani neporaníte.** Celá hra prebieha v uzavretej a pekne zariadenej aréne.

Druhá atrakcia arény **LASER MAZE** - laserová pavučina, **osloví skôr menších nadšencov,** ale je výzvou aj pre o niečo starších účastníkov.

Pri tejto hre **sa zahráte na profesionálneho vykrádača trezorov,** niečo na štýl akčných filmov Mission Impossible alebo Pasca. Cez pavučinu musíte liezť tak, aby ste jednotlivé lúče neporušili.

Vzdialenosť od hotela: 15,7 km



CHATEAU
GRAND CASTLE
LIPTOVSKÝ HRÁDOK

HURRICANE FACTORY TATRALANDIA *...adrenalín lietania*



Netradičný, adrenalínový a predsa bezpečný šport a zábava pre každého! Vyskúšať pocit voľného pádu v bezpečí aerodynamického tunela, v pohodlnej výške, a za neustáleho dozoru profesionálnych inštruktorov.

Unikátny veterný tunel s kruhovou sklenenou letovou komorou s priemerom 4,3 metra a výškou neuveriteľných 14 metrov, v ktorej si môžete vyskúšať aké to je, keď vietor fúka rýchlosťou okolo 270km/h. Táto zábava je určená všetkým fyzicky zdravým osobám vo veku od 5 do 100 rokov a dokonca aj pre občanov na invalidnom vozíku. Nie je treba predchádzajúce skúsenosti, ani špeciálne fyzické prípravy. Po krátkej inštruktáži sa každý naučí ovládať svoje telo vo voľnom páde už behom prvých vstupov do veterného tunela.

Vzdialenosť od hotela: 19,7 km



CHATEAU
GRAND CASTLE
LIPTOVSKÝ HRÁDOK

RAFTING AVS

...rafting na umelo vystavanom kanáli



Areál vodného slalomu ponúka (AVS) rafting na umelo vystavanom kanáli, neďaleko centra mesta Liptovský Mikuláš.

Zážitok z vody je porovnateľný s Belou avšak bez prírodnej scenérie. Skúsenejší sa tu môžu zdokonaľiť a neskúsení naučiť. Možnosť skombinovať s návštevou mesta Liptovský Mikuláš.

AVS Liptovský Mikuláš – Základné údaje

Cieľová skupina: Pre všetkých, okrem vodácky neskúsených detí

Obťažnosť: Vyššia, ale nie je potrebná vodácka skúsenosť. V každom člne je skúsený inštruktör

Dĺžka splavu: rafting v AVS je vykonávaný v časovej jednotke 2 hodiny.

Počet osôb: Neobmedzený

Obmedzenie: AVS je v správe športového klubu, preto sa treba riadiť Klubovým harmonogramom

Splav obsahuje: sprievodcu do každého raftu, prilba, vesta, nepremokavá bunda, v prípade nepriaznivého počasia neoprénové nohavice a neoprénové topánky.

Kontakt: 0918 417 487

www.mutton.sk

Vzdialenosť od hotela: 15 km



CHATEAU
GRAND CASTLE
LIPTOVSKÝ HRÁDOK

RAFTING BELÁ

...jedinečný rafting na najdivšej prírodnej rieke na Slovensku



Belá je najnavštevovanejšou a najdravšou prírodnou riekou na Slovensku. Na splav Belej určite tak skoro nezabudnete. Jedinečný rafting na najdivšej prírodnej rieke Belá na Slovensku, pretekajúcou nádhernou scenériou Tatranskej prírody priamo pod nádherným vrchom Kriváň. Preteká cez oblasť Podbanské, popri obci Pribylina a Vavrišovo, splav končíme v mestečku Liptovský Hrádok. Na Belej zúročíte všetky svoje predchádzajúce skúsenosti pri zdolávaní náročných úsekov.

Obtiažnosť: vysoká

Dĺžka splavu: približne 2 hodiny

Splavovaný úsek: Podbanské (Kokavský most) – Liptovský Hrádok Grand Castle

Počet osôb: Min. 3 osoby

Doprava: V prípade potreby je možné zabezpečiť autodopravu mikrobúskom, alebo autobusom

Obmedzenie: Belá nie je splavná celoročne, ale iba na jar (apríl, máj), pri topení sa snehu a pri dlhodobších dažďoch. Potrebná výška hladiny je 70 cm (vodočet Podbanské)

Splav obsahuje: sprievodcu do každého raftu, prilba, vesta, nepremokavá bunda, v prípade nepriaznivého počasia neoprénové nohavice a neoprénové topánky.

Pondelok – Štvrtok 26,- € / os

Štvrtok – Nedeľa 28,- € / os.

Kontakt: 0918 417 487

www.mutton.sk



CHATEAU
GRAND CASTLE
LIPTOVSKÝ HRÁDOK

RAFTING VÁH

...rafting a najdlhšia rieka na Slovensku



Váh je naša najdlhšia rieka. Predstavuje menej náročné podujatie a je vhodné aj pre rodiny s deťmi.

Splav Váhu – Liptov

Splavujeme úsek od Červeného Kúta čo je len kúsok pod sútokom Bieleho a Čierneho Váhu až po malú vodnú elektrárňu pri obci Uhorská Ves. Splavovaný úsek má dĺžku cca. 11 km a prechádza nádhernými zákutiami liptovskej prírody. Trvá 90 – 120 minút v závislosti od výšky vodnej hladiny.

Splav Váhu – Strečno

Okrem tohto úseku je možné splavovať aj úsek Lipovec – Strečno. 13 km v krásnom meandrovom úseku rieky pod Strečnom. Tento úsek ponúka nádherný rafting posledným neregulovaným úsekom prielomu Váhu cez Veľkú Fatru pod zrúcaninami Starého hradu a Strečna, známym pltnickým úsekom popri Margite a Besnej.

Splav obsahuje: sprievodcu do každého raftu, prilba, vesta, nepremokavá bunda, v prípade nepriaznivého počasia neoprénové nohavice a neoprénové topánky.

Cena: 23,- € / os.

Poznámka: Cena je garantovaná na min. počet 3 osoby.

Kontakt: 0918 417 487

www.mutton.sk



CHATEAU
GRAND CASTLE
LIPTOVSKÝ HRÁDOK

JAZDA NA KONI

...nezabudnuteľný a vzrušujúci zážitok Liptovskou prírodou



Farma Východná

Pod'te s nami zažiť dobrodružstvo na konskom chrbte. Vydáme sa spolu po nádhernej pod krivánskej prírode kde nám po celý čas bude robiť spoločnosť majestátny masív Kriváňa.

Na koňoch budeme spoznávať krajinu, výhľady, plantáže bylín, naše divo žijúce kravy a koňe, či divo žijúce zvieratá našej oblasti. Navštívime oddychové miesta, kde necháme oddýchnuť koňom a popri našom občerstvení si vychutnáme zvuky prírody a ďaleké výhľady do lip-tovskej kotliny alebo výhľady na nádherné tatry (Nízke, Vysoké i Západné).

Kontakt:

+421 944 476 772

info@farmavychodna.sk

www.kone.farmavychodna.sk

Vzdialenosť od hotela: 14,8 - 18,8 km



CHATEAU
GRAND CASTLE
LIPTOVSKÝ HRÁDOK

LIPTOV ARÉNA

...multifunkčná hala na Liptove



Multifunkčná športová hala, situovaná v nádhernom prostredí Liptovského Mikuláša, v blízkosti Aquaparku Tatralandia a Liptovskej Mary umožňuje celoročné využitie 3 ihrísk súčasne, poskytuje možnosť športového vyžitia v nasledovných športových odvetviach: tenis, bedminton, volejbal, sálový futbal, florbal, gymnastika, stolný tenis, speedminton.

Vzdialenosť od hotela : 14km



CHATEAU
GRAND CASTLE
LIPTOVSKÝ HRÁDOK

HOROLEZECKÁ ŠKOLA

...chcete sa dostať na vrchol, ale sami si netrúfate?



Páči sa Vám zdolávať méty, prekonávať prekážky, máte radi dobrodružstvo? Horolezecká škola je určená pre všetkých tých ktorý chcú s týmto krásnym športom začať, alebo ho iba vyskúšať.

- Klient sa zoznámi so základmi bezpečnosti v skalách
- Naučí sa viazať základné horolezecké uzli
- Naučí sa základné pohyby na skale (technika 3 bodov)
- Vylezie cestu s obtiažnosťou I až III
- Vyskúša si samostatne zlaňovanie

Kurzy sa vykonávajú v lokalite Nízke Tatry – Jasná, Liptovský Ján.

Trvanie lekcie - 4 hodiny.

Cena: 33€ / osoba

Kontakt: +421 918 818 750 alebo event@mutton.sk.

www.mutton.sk



CHATEAU
GRAND CASTLE
LIPTOVSKÝ HRÁDOK

MARAFUN

...ponúka množstvo „mokrej“ zábavy aj pre tých najmenších



MaraFUN to sú **vodné atrakcie na najväčšej slovenskej priehrade**. Novootvorené športovo-zábavné centrum sa nachádza **priamo na pláži Liptovskej Mary**.

Rekreantom ponúka **úžasné zážitky** a atrakcie pre všetky vekové kategórie. MaraFUN zaručí, že toto leto **sa určite nebudete nudiť**. Každý si tu nájde zážitok presne šitý na mieru.

Zažijete množstvo zábavy, pocit slobody a do sýtosti sa vyšantíte na hladine Liptovskej Mary. **MaraFun je zárukou adrenalínových zážitkov**, ale aj pohodou naplnených chvíľ s Vašou rodinou a priateľmi. Deti sa vybláznia **na lodičkách** pod dozorom a v bezpečí bazénov.

Vzdialenosť od hotela: 22,5 km



CHATEAU
GRAND CASTLE
LIPTOVSKÝ HRÁDOK

BOWLING

...penzión plný zábavy



Pre hostí máme pripravené profesionálne bowlingové dráhy so špičkovou technikou BRUNSWICK a originál príslušenstvom.

Na **4 dráhach** sa môžu s týmto športom zoznámiť tak najmenšie deti od veku cca 2 roky, všetci dospelý ako aj seniori. Profesionálni hráči (odporúčame vlastnú bowlingovú guľu) ocenia, že dráhy majú presnú dĺžku na športové účely a tiež rozbežisko.

Všetkým návštevníkom je k dispozícii bar s nápojmi.

Cenník – bowling 1 dráha /hodina

do 17-tej hodiny 15€

po 17-tej hodine 18€

Vzdialenosť od hotela: 12 km



CHATEAU
GRAND CASTLE
LIPTOVSKÝ HRÁDOK

ZAÚJÍMAVOSTI PRE DETI A DOSPELÝCH

TATRAPOLIS – SVET MINIATÚR *...veľký svet na Liptove*



Hľadáte originálnu zábavu pre celú rodinu? Tak je najvyšší čas zamieriť na Liptov, kde Vás svojim unikátnym prostredím očarí zábavný park Tatrapolis. Okrem pútavých kovových miniatúr niekoľkých svetových stavieb tu nájdete množstvo atrakcií, kde sa zabavia nie len deti ale aj dospelí.

Ale to nie je všetko, vďaka originálnemu spojeniu tradičného kováčskeho umenia, histórie a cestovania sa môžete čo-to nové dozvedieť z histórie či geografie. Užite si originálnu zábavu pre celú rodinu, jedinečnú atmosféru či menšie ponaučenie. V skratke je Tatrapolis skutočne vhodné miesto pre rodinný výlet, ako aj pre organizované skupiny alebo školské výlety.

Vzdialenosť od hotela: 19,8 km



CHATEAU
GRAND CASTLE
LIPTOVSKÝ HRÁDOK

DOM HORE NOHAMI – HELIPORT

... Máte pocit, že ste už videli všetko?



Dom je kompletne dokončený a možno navštíviť zvonka aj zvnútra. Stavba je presnou replikou skutočného domu, kde nechýba kuchyňa, obývačka, kúpeľňa ale aj záhradné náradie, psia búda a dokonca aj starý moped. Len všetko je trochu netradične – hore nohami.

Tento projekt bol inšpirovaný tým, že nie len na Liptove ale aj na Slovensku je niekedy všetko naopak. V interiéri môžete nájsť keramické rozprávkové postavičky a tiež repliky izieb. Ak ste tento objekt ešte nenavštívili určite je najvyšší čas. Celá atrakcia je naklonená o 12 stupňov v oboch rovinách, čo spôsobuje že máte pocit ako pri miernej opitosti.

Vzdialenosť od hotela: 19,2 km



CHATEAU
GRAND CASTLE
LIPTOVSKÝ HRÁDOK

GALÉRIA ILUSIA

.....umenie optických ilúzií a 3D malieb Ti jednoducho vyrazí dych



ILUSIA je fascinujúci svet optických klamov, ktoré podkopú dôveru v Tvoje zmysly. Prečítať si noviny na vrchole mrakodrapu, pohladkať slona, prejsť sa krajinou lega alebo si zatelefonovať na dne bazéna... toto a ešte omnoho viac ponúka ILUSIA. V galérii ILUSIA nebudeš veriť vlastným očiam. Nič nie je v skutočnosti také, ako to na prvý pohľad vyzerá!

Otvor svoju myseľ zábavným a náučným trikom, po ktorých budeš vnímať realitu inak ako doposiaľ. Naša galéria ponúka **zábavu pre deti aj dospelých, a to v každom počasí**.

Vstup si je vhodné vopred rezervovať telefonicky alebo cez formulár na webe.

Vzdialenosť od hotela: 12 km



CHATEAU
GRAND CASTLE
LIPTOVSKÝ HRÁDOK

GALÉRIA TRICKLANDIA STARÝ SMOKOVEC

....očividne najzábavnejšia galéria



TrickLandia je miesto, kde zažijete jedinečné putovanie Slovenskom v galérii trick-artu a optických ilúzií. V jej priestoroch nájdete námety slovenských ľudových povestí, rozprávok, ako aj reálie obcí a zámkov Slovenska (napr. Vlkolinec, Dunajec, Bojnický zámok a iné).

Je rozložená na ploche 500 m², na ktorých sa nachádza 24 atrakcií. Obsahujú 15 trick-artových obrazov, rozšírenú (augmented) realitu, antigravitačné miestnosti, najkrajšie zrkadlové bludisko v strednej Európe a iné.

Trickart je umenie, ktoré vytvára vizuálne ilúzie. Tie sú postavené na zobrazovaní predmetov akoby naozaj existovali, no v skutočnosti ide len o dvojrozmerné kresby. Ide o hru medzi umelcom a návštevníkom. Naš mozog totiž často krát vyhodnocuje obrázky, ktoré vníma oko bez premýšľania o nich, čo vedie k senzorickým ilúziám. Jednoducho, na prvý pohľad máme pocit, že veci sú skutočné, až po premýšľaní o nich prídeme na to, že sa jedná len o trik. Trickartoví umelci sa snažia čo najviac ťa "oklamať" a ty budeš chcieť odhaliť čo najviac trikov.

Vzdialenosť od hotela: 49,6 km



CHATEAU
GRAND CASTLE
LIPTOVSKÝ HRÁDOK

MINCOVNÍČKOVO – PODZEMIE POD VEŽAMI

... príbeh mince od jej narodenia v mincovni až po počatie v zemských hĺbkach



Vynikajúci zážitok pre celú rodinu. Spoznáte dotyk kovu s ohňom a vodou, zostúpите do útrob zeme za zlatonosnou rudou a nakoniec zakúsite skutočnú dražbu, keď minca začína svoj nový život v jemných rukách zberateľov.

Vzdialenosť od hotela: 7,7 km



CHATEAU
GRAND CASTLE
LIPTOVSKÝ HRÁDOK

PARK MINI SLOVENSKO – LIPTOVSKÝ JÁN

....krížom cez významné Slovenské pamiatky za jeden deň



Vo výstavnom areáli v Liptovskom Jáne si môžete **prezrieť 13 pôsobivých modelov slovenských kultúrnych pamiatok**. Modely sú v **mierke 1:25**, no to, čo Vás ohúri je silný dôraz pre detail. Autentické miniatúry slovenských kultúrnych a technických pamiatok lákajú aj zvedavé oči zahraničných turistov.

Na ich modelovanie boli použité aj **autentické materiály** a tým **najväčším a aj najnáročnejším modelom je Bojnický zámok**. Najťažším modelom v zbierke historických miniatúr je **hrad Strečno**, ktorý váži pozoruhodných **620 kilogramov**.

K aktuálnym miniatúram **postupne pribúdajú aj ďalšie slovenské historické skvosty**, ktoré si určite zaslúžia mať čestné miesto v tomto rozprávkovom mini parku.

Za jediný deň tak môžete precestovať krížom celé Slovensko a navštíviť významné hrady, zámky, ale i jaskyne, kaplnky, či železnice Slovenska, a to v krásnom prírodnom prostredí.


Vzdialenosť od hotela: 9,5 km



CHATEAU
GRAND CASTLE
LIPTOVSKÝ HRÁDOK

KONTAKT ZOO

... Už vám na hlave sedel papagáj? Držali ste niekedy v náručí nosáľa?



Zoznámte sa so svetom zvierat tak, ako ste to ešte v žiadnej ZOO nezažili!

Radi by ste pohladkali levíča, podali ruku opici, jazdili na koníkovi, skákali s klokanom alebo zažili, aké je to, keď na vás sedí pestrofarebný papagáj či lezú po vás chipmankovia? Príďte na výlet do ZOOKONTAKT a spoznáte život zvierat úplne zblízka. Čaká Vás tu približne 120 druhov zvierat. Môžete tu stretnúť medveďa, rysa, líšky, levy, tigra, pumu, kengury, veveričky, lamy, ťavu, papagáje, pelikány... Dozviete sa kde žijú, čím sa živia, ako prichádzajú na svet ich mláďatá, čím sú zaujímavé a aj to, ako sa k nim chovať.

Vzdialenosť od hotela: 19,5 km



CHATEAU
GRAND CASTLE
LIPTOVSKÝ HRÁDOK

HABAKUKY

...jedinečný Dobšinského rozprávkový svet



Všetkých, ktorí chcú zažiť **atmosféru slovenských ľudových rozprávok** pozývame do netradičnej dedinky, ktorá od r. 2009 víta svojich návštevníkov.

Tvorí ju **domčeky v štýle ľudovo-fantazijnej architektúry**, ktorým dominuje Škrupinový zámok s jazierkom, amfiteáter s kapacitou cca 200 osôb či obchodný dom KURNIK ŠHOPA SENTER. Okrem spomenutých nájdete v areáli ďalšie čarovné domčeky rôznych tvarov a mien: zakliate Čierne mesto, Hodovňa, Železná hora, Slniečnik, domček Proroka Raka ...

Návšteva rozprávkovej dediny HABAKUKY na Donovaloch Vás vtiahne do originálnej atmosféry slovenských rozprávok. Laktibrada, Popolvár, Zlatá Priadka, a ďalší hrdinovia ľudových príbehov sa postarajú o autentický zážitok pre celú rodinu v dedinke, ako vystrihnutej z obalu detských knižiek a predstáv. Už len čakáte, kedy sa spoza Škrupinového zámku vynorí sám rozprávkár Dobšinský so zápisníkom v ruke. Fantázia a hravosť číha na každom rohu. Či je to **originálna rozprávková architektúra, interaktívne divadelné predstavenie**, alebo **ukážky ľudových remesiel** – o program je postarané.

Vzdialenosť od hotela: 65 km



CHATEAU
GRAND CASTLE
LIPTOVSKÝ HRÁDOK

LIPTOVAR - REMESELNÝ PIVOVAR

...z prameňov Nízkyh Tatier



Pivovar Liptovar nadväzuje na tradíciu pôvodných remeselných pivovarov na Liptove. Prvé práva na varenie piva sa začali udeľovať začiatkom 13. storočia. Vrchný sládok bol v pivovare vždy tvorca zlatého moku a každá várka piva sa varila s dôrazom na kvalitu výsledného produktu

Ponúkajú Vám prehliadku pivovaru s výkladom hlavného sládka, na ktorej budete mať možnosť degustovať pivo priamo z dozrievacieho tanku.

Rezervácie na tel. čísle: *421 905 821 859 Kapacita je limitovaná na 5 až 15 osôb.

Vzdialenosť od hotela: 11,4 km



CHATEAU
GRAND CASTLE
LIPTOVSKÝ HRÁDOK

RYBÁREŇ NA HÁKU *...chyťte si rybičku na udičku*



Netradičná drevená stavba so súkromným rybníkom sa nachádza v obci Liptovská Sielnica, neďaleko Vodnej nádrže Liptovská Mara smerom na Zuberec na úpätí Chočských. Rybáreň Vám ponúka aktívne využitie voľného času pre všetkých, ktorí milujú prírodu, čerstvý vzduch a hlavne ryby. Je ideálne miesto pre rodiny s deťmi a pre všetkých, ktorí sa chcú odpútať od starostí všedných dní.

Každý návštevník má možnosť vlastnoručne uloviť pstruha. Rybolov je možný počas otváracích hodín. Chytá sa pstruh dúhový a pstruh lososovitý. Uloveného pstruha si môžete nechať pripraviť priamo u nás, vziať domov alebo odovzdať obsluhu. Radi Vám vysvetlíme a pomôžeme ak neviete ako na to a určite sa vám podarí chytiť možno vaša prvá ryba v živote.

Vzdialenosť od hotela: 27 km



CHATEAU
GRAND CASTLE
LIPTOVSKÝ HRÁDOK

VYHLIADKOVÁ PLAVBA – LIPTOVSKÁ MARA


...neomocíť si nožičky a predsa byť na vode



Lod' Mara kotviaca v prístave Trnovec pri Liptovskej Mare je otvorená motorová loď konštrukcie katamaran s komfortnými koženými sedadlami a kapacitou 12 osôb. Okrem pravidelných vyhliadkových plavieb atraktívnymi okrajovými i vnútornými časťami „slovenského mora“, Liptovskej Mary, sa v jej ponuke nachádzajú i plavby na objednávku, romantické plavby či fakultatívne výlety. Loď je takisto možné využiť na oslavy a firemné akcie, rybolov či kúpanie z lode. Devízou lode Mara je priam neočakávaný luxus.

(POZNÁMKA: Nakoľko ide o otvorenú loď, plavba je závislá od počasia.)

Vzdialenosť od hotela: 22,5 km



CHATEAU
GRAND CASTLE
LIPTOVSKÝ HRÁDOK

JASKYNE

DEMÄNOVSKÁ ĽADOVÁ JASKYŇA *...pozoruhodná trvalou ľadovou výplňou*



Vchod do jaskyne sa nachádza v brale Bašta na severnej strane Nízkyh Tatier, len dva kilometre severne od Demänovskej jaskyne slobody. Ľadová výplň vzniká v jaskyni asi posledných 500 rokov a v kombinácii so sintrovou výzdobou vytvára mimoriadne zaujímavý prehliadkový okruh.

Demänovská ľadová jaskyňa predstavuje severnú časť svetoznámych Demänovských jaskýň. Pozoruhodná je výskytom trvalej ľadovej výplne, bizarnými a mohutnými tvarmi podzemných priestorov, vzácnou jaskynnou faunou, ako aj bohatou históriou.

Vzdialenosť od hotela: 22,2 km



CHATEAU
GRAND CASTLE
LIPTOVSKÝ HRÁDOK

DEMÄNOVSKÁ JASKYŇA SLOBODY

.. je najviac navštevovanou sprístupnenou jaskyňou na Slovensku



Nachádza sa na severnej strane Nízkych Tatier v Demänovskej doline medzi Liptovským Mikulášom a známym lyžiarskym strediskom Jasná. Vyniká neuveriteľnou pestrosťou farieb a tvarov sintrovej výzdoby, unikátne sú sintrové lekná a ďalšie jazerné formy sintrovej výplne.

Národná prírodná pamiatka Demänovské jaskyne na severnej strane Nízkych Tatier je najdlhším jaskynným systémom na Slovensku. Medzi jej dominanty patrí Demänovská jaskyňa slobody, ktorá dlhé roky očaruje návštevníkov bohatou sintrovou výplňou rozličných farieb, tajuplným podzemným tokom Demänovky i čaro krásnymi jazierkami. Je najviac navštevovanou sprístupnenou jaskyňou na Slovensku.

Vzdialenosť od hotela: 24,2 km



CHATEAU
GRAND CASTLE
LIPTOVSKÝ HRÁDOK

MEDVEDIA ŠTÔĽŇA

..jediné sprístupnené staré banské dielo na Liptove



Zážitok, na ktorý budete dlho spomínať. Prejdete si miesta, ktoré človek tvrdou prácou vytvoril za desiatky rokov s vidinou získania zlata, všetko v neopakovateľnej atmosfére horiaceho olejového kahanca. Čelovú lampu dostane každý návštevník pred vstupom, špeciálny odev ani obuv nepotrebujete. Autom sa dostanete k platenému parkovisku 200m od štôľne.

Tip pre celú rodinu.

Vzdialenosť: 17,5 km



CHATEAU
GRAND CASTLE
LIPTOVSKÝ HRÁDOK

STANIŠOVSKÁ JASKYŇA

..jediná celoročne prístupná jaskyňa na Liptove otvorená každý deň



Dokonalý zážitok zažijete pri objavovaní čarovného podzemia so sprievodcami - jaskyniarmi. Budete kráčať popri stenách, ktoré voda a matka príroda vymodelovala do neopísateľných tvarov. Čelovú lampu dostane každý návštevník pred vstupom, špeciálny odev ani obuv do nepotrebuje. Autom sa dostanete až k jaskyni na bezplatné parkovisko. Ideálny cieľ pre celú rodinu.


Vzdialenosť: 13 km



CHATEAU
GRAND CASTLE
LIPTOVSKÝ HRÁDOK

VAŽECKÁ JASKYŇA

.. jedna z najznámejších jaskýň na severnom Slovensku



Medzi Liptovským Mikulášom a Popradom sa nachádza Važecká jaskyňa, ktorá predstavuje významné paleontologické nálezisko kostí jaskynného medveďa (*ursus spelaeus*), ktorý bol väčší a ťažší ako dnešný medveď hnedý a ktorého maketu môžu návštevníci v jaskyni vidieť.

Hoci dĺžkou patrí medzi kratšie sprístupnené jaskyne, známa je výskytom bohatej kvapľovej výzdoby, pozoruhodnými nálezmi kostí jaskynných medveďov, ako aj vzácnou jaskynnou faunou.

Vzdialenosť od hotela: 22,00 km



CHATEAU
GRAND CASTLE
LIPTOVSKÝ HRÁDOK

AQUAPARKY A TERMÁLNE PRAMENE

AQUAPARK TATRALANDIA

...najväčší celoročný areál vodnej zábavy na Slovensku, v Čechách a Poľsku



Aquapark Tatralandia ponúka zábavu a relax pre deti i dospelých. K dispozícii je 14 bazénov, 29 tobogánových dráh a vodných šmýkačiek, atrakcie pre deti a dospelých a v letných mesiacoch každý deň jedinečný program plný dobrej nálady, zábavy a rozličných hier a množstvo iných doplnkových služieb.

ATRAKCIE V AREÁLI AQUAPARKU TATRALANDIA:

- vodné atrakcie – 14 bazénov: 9 celoročných bazénov s množstvom vodných atrakcií: masážne sedenia, vodné postele, vodný hříbik, chfliče, vyvieračky, vodné prúdy, vodná hojdačka, vodný basketbal, volejbal, aquaerobic, vodné súťaže a 5 letných bazénov – detský bazén, plavecký bazén a bazén s 21 atrakciami.
- 29 tobogánových dráh a vodných šmýkačiek – viac ako 1800 m šmýkacích dráh
- Ostrov pirátov z Karibiku – jedinečný tropický komplex s bazénmi a výhľadom na Tatry
- Summer City – atrakcie pre deti aj dospelých
- Animácie – animačné programy pre deti aj dospelých

Vzdialenosť od hotela: 15 km



CHATEAU
GRAND CASTLE
LIPTOVSKÝ HRÁDOK

GINO PARADISE BEŠEŇOVÁ *...vodný svet*



Bešeňová je malá obec, ktorá sa nachádza v centre turisticky atraktívneho regiónu Liptov, 10 km od mesta Ružomberok a 20 km od mesta Liptovský Mikuláš. V dĺžke jedného kilometra sa tiahne pozdĺž najdlhšej slovenskej rieky Váh. Bešeňová je známa najmä vďaka geotermálnym prameňom, ktoré dosahujú teplotu takmer 70°C. Nachádza sa tu Thermal Park Bešeňová s termálnymi bazénmi, ktorý obsahuje množstvo víriviek, masážnych trysiek, tobogánov, sáun, reštaurácií a mnoho iných atrakcií. Jeho termálna voda blahodarne pôsobí na pohybové a dýchacie ústrojenstvo, urologické problémy, má priaznivé kozmetické účinky a vďaka prvkú lítium pozitívne pôsobí na psychiku.

Vzdialenosť od hotela: 29 km



CHATEAU
GRAND CASTLE
LIPTOVSKÝ HRÁDOK

LÚČKY

...liečivé vody vonká aj dnu



Kúpele Lúčky patria medzi najstaršie kúpele na Slovensku, nachádzajú sa 14 km od Ružomberka. Na rozhraní Oravy a Liptova, v prekrásnom prostredí Chočských vrchov nájdete tiché rodinné prostredie, kvalifikovaný príjemný personál a liečivú vodu vhodnú na liečbu ženských ochorení, chorôb pohybového ústrojenstva, nervových ochorení a chorôb z povolania. Poskytovaním kvalitných služieb sa kúpele dostali do povedomia mnohým klientom, ktorí vyskúšali ich ponuku a opätovne sa tam s radosťou vracajú, pretože kúpele sa držia hesla: „Najlepšia reklama je spokojný klient“.

Vzdialenosť od hotela: 36 km



**CHATEAU
GRAND CASTLE**
LIPTOVSKÝ HRÁDOK

AQUACITY POPRAD *.....vodný raj pod Tatrami*



Aquapark AquaCity Poprad ponúka 13 vonkajších a vnútorných bazénov, tobogány, 350 vodných atrakcií, najväčšie wellness a spa centrum na Slovensku, detské kútiky, ihriská, zábavné animačné programy pre deti a výnimočnú 3D Laser show.

Wellness a Spa AquaCity Poprad s rozlohou 1600m² je rajom pre milovníkov relaxu a wellness služieb. Nájdete tu rôzne druhy sáun, inhalácií, vírivky, zátoku lásky alebo snežnú jaskyňu.

Vzdialenosť od hotela: 49,5 km



CHATEAU
GRAND CASTLE
LIPTOVSKÝ HRÁDOK

SALAŠ A VÝROBA SYRA

SALAŠ PASTIERSKA – BOBROVEC

...patrí v súčasnosti k slovenskej špičke vo výrobe ovčieho syra



Salaš Pastierska je príkladom salašníctva, pastierstva a chovu oviec, ktorý má na Liptove dlhú tradíciu. Nachádza sa v Bobroveckej doline v nadmorskej výške cca 650 m n.m., kde sú vytvorené priaznivé podmienky pre chov oviec s mliečnou produkciou.

Skutočný salaš pod vrcholmi Západných Tatier – voľné pasenie, ručné dojenie, výroba tradičných salašníckych špecialít z ovčieho mlieka (čerstvý ovčí syr, údený ovčí syr, ovčia bryndza, žinčica) a následný predaj v kolibe. Okrem toho darčekové predmet so salašníckou tematikou pre malých i veľkých. Na objednávku tiež tradičné jedlá z jahňaciny a baraniny. Deti sa môžu tešiť na jazdenie na koníkoch, pre dospelých pripravíme baraní guláš.

Salašnícka sezóna začína v apríli a končí v októbri. Predaj syra a žinčice na salaši je zahájený 1. mája a otvorené je denne od 12:00 do 18:00. V mimo sezóne dostanete produkty z kravského mlieka na Gazdovskom dvore v Jalovci.

Vzdialenosť od hotela: 24 km



CHATEAU
GRAND CASTLE
LIPTOVSKÝ HRÁDOK

ORIGINÁLNY SALAŠ KRAJINKA

...jedinečná reštaurácia s výhľadom priamo do ovčína



Reštaurácia je raritne umiestená v priestoroch maštale tak, že máte možnosť aj počas konzumácie nazrieť do života oviec a jahniat cez veľkú sklenenú stenu.

Ponuka jedálneho lístka je zostavená z tradičných slovenských jedál, v ktorých sa používajú suroviny a produkty vyrobené na salaši tradičným ručným spôsobom : ovčí syr, bryndza, oštiepok. Mäsité špeciality sú predovšetkým z jahňacieho a baranieho mäsa. Korunou jedál je podávanie vychladenej, sto percentnej lahodnej žinčice.

Otváracie hodiny:

Pondelok – Nedeľa: 10.00 – 21.00

Reštaurácia sa nachádza hneď pri hlavnej ceste 2 km od Ružomberka – smer Martin.

Vzdialenosť od hotela: 44 km



CHATEAU
GRAND CASTLE
LIPTOVSKÝ HRÁDOK

SALAŠ ŽIAR

...salaš v srdci Západných Tatier




Salaš Žiar sa nachádza v srdci Západných Tatier v Žiarskej doline, ktorá patrí k najkrajším a najnavštevovanejším dolinám na Liptove hlavne pre krásu okolitej prírody, možnosti turistiky a ochutnávok pravých liptovských špecialít ako sú bryndzové halušky.

Po hlučnom, prašnom a stresujúcom prostredí miest Vás pohladí ticho, pokoj, ranný spev vtákov a zarosená tráva, ktoré pôsobia ako balzam na dušu v našom uponáhľanom živote. V objatí mohutných hôr a rozkvitnutých lúk, kde sa čas dokáže zastaviť nájdete oddych a pokoj. Túto priam rozprávkovú idylku dopĺňa cengot spiežovcov pasúcich sa oviec, ktorý dotvára príjemnú dovolenkovú atmosféru.

V okolí Salaša sa nachádza veľa možností ako stráviť príjemný deň. Užijú si to aj rodiny s deťmi, pretože deti sa môžu vyšaliť na preliezkach a hojdačkách a tí odvážnejší môžu vyskúšať jazdu na našom obľúbenom poníkovi Felixovi. Pre vášnivých turistov sú to prechádzky a túry po okolitých vrchoch odkiaľ je krásny výhľad na celú panorámu Liptova.

Vzdialenosť od hotela: 17 km



CHATEAU
GRAND CASTLE
LIPTOVSKÝ HRÁDOK

ZA UMENÍM A KULTÚROU, ĽUDOVÁ ARCHITECTÚRA A HRADY

NÁRODOPISNÉ A OVČIARSKÉ MÚZEUM *...historická budova soľného úradu*



Národopisné múzeum bolo zriadené rozhodnutím Okresného národného výboru v Liptovskom Hrádku. Na Národopisné múzeum Liptova bolo premenované až v roku 1960, kedy bola rozšírená aj jeho zberná oblasť na územie celého Liptova. Od roku 1974 je organizačne pričlenené k Liptovskému múzeu v Ružomberku. Od roku 2004 je novým sídlom Národopisného múzea historická budova Soľného úradu.

Vzdialenosť od hotela: 1,3 km



CHATEAU
GRAND CASTLE
LIPTOVSKÝ HRÁDOK

LIPTOVSKÁ GALÉRIA P. M. BOHÚŇA

...pohľad cez objektív




Liptovská galéria Petra Michala Bohúňa vznikla v roku 1955. Je tretia najstaršia inštitúcia svojho druhu na Slovensku (po Slovenskej národnej galérii v Bratislave a Východoslovenskej galérii v Košiciach). Jej zriaďovateľom je Žilinský samosprávny kraj.

Pre účely Liptovskej obrazárne P. M. Bohúňa bola vyčlenená budova bývalej evanjelickej a. v. školy z 2. polovice 19. storočia, kde v rokoch 1854 – 1865 pôsobil ako učiteľ Peter Michal Bohúň, umelec národného obrodzenia a klasik slovenského výtvarného umenia 19. storočia. Jeho meno nesie galéria a nachádza sa tu na jeho počesť aj „Bohúňova sieň“.

V súčasnosti galéria plní funkciu výstavnú, kultúrno-výchovnú, publikačnú, zbierkotvornú aj ochrannú. V jej zbierkach je približne 5300 umeleckých diel. Na výstavách sú prezentovaní aj novodobí významní umelci Slovenska i zahraničia.

Vzdialenosť od hotela : 13km



CHATEAU
GRAND CASTLE
LIPTOVSKÝ HRÁDOK

KOSTOL SV. PETRA Z ALKANTARY *...gotický kostol na Liptove*



Svojim kompletným dostavaním, podľa pôvodného projektu, je výnimočný aj medzi pamiatkami Slovenska. Vyrástol na brehu Váhu, uprostred Liptovskej kotliny v rokoch 1476-1492.

Spolu s františkánskym kláštorom tvoria uzavretý architektonický komplex. Jeho stred tvorí pozdĺžny dvor s obliehajúcou arkádovou krížovou chodbou, ktorá sa na severnej strane pripája ku kostolu. Kostol je neskorogotická stavba s 16,7 m dlhou svätyňou zaklenutou sieťovou klenbou. V polygonálnej apside sú štyri trojpolné gotické okná. Trojlodie je halového typu zaklenuté dvanásťpolnou hviezdicovou klenbou, podopretou šiestimi štíhlymi osemhrannými stĺpmi, stojacimi na štvorhranných podstavcoch. Dĺžka trojlodia je 25 m. Loď je od svätyne oddelená triumfálnym oblúkom. K severnej stene je pristavená kaplnka, pod ktorou sú hroby zemanov z Okoličného.

Vzdialenosť od hotela: 10km



CHATEAU
GRAND CASTLE
LIPTOVSKÝ HRÁDOK

MÚZEUM ČIERNY OROL *...hostinec zo 17. storočia*



Historická budova na mieste niekdajšieho zájazdného hostinca, spomínaného už v 17. storočí. Okrem primárnej funkcie hotelového a reštauračného zariadenia, ktorá bola čiastočne zachovaná až do 70. rokov 20. storočia (názov podniku vznikol po roku 1850), slúžil Čierny orol aj ako centrum kultúrneho života, ktoré svojím významom presiahlo hranice Liptovského Mikuláša. V roku 1830 sa tu začala písať história slovenského ochotníckeho divadla, neskôr v jeho budove sídlili viaceré spolky, vrátane kultúrneho a čitateľského spolku "Větín". Počas prvomájovej demonštrácie v roku 1918 odznela pred jej účastníkmi, zhromaždenými na nádvorí Čierneho orla, Mikulášska rezolúcia, prvý verejný dokument, ktorým sa slovenský národ otvorene prihlásil k právu na sebaurčenie a k myšlienke česko-slovenskej vzájomnosti. V súčasnosti je v budove umiestnená unikátna expozícia Z dejín lovu, poľovníctva a rybárstva na Liptove a konajú sa tu početné kultúrne a vzdelávacie podujatia.

Vzdialenosť od hotela: 12 km



CHATEAU
GRAND CASTLE
LIPTOVSKÝ HRÁDOK

RUMANSKÝ ART CENTRE *...galéria maliarov Rumanských*



Súkromná galéria Rumanský Art Centre je venovaná dielu bratov – akademických maliarov Rumanských.

Ivan Rumanský (1944-1990) sa venoval maľbe, kresbe a grafike. Jeho talent sa nemohol naplno rozvinúť kvôli chorobe, s ktorou zápasil až do konca života. Prekonával ju maľovaním, čítaním a štúdiom kníh. Svoju úlohu v nej zohrala aj nešťastná láska. Často zobrazoval milenecké dvojice, objatia, svadby, ženské portréty. Zaujímavé je, že jeho portréty nikdy nemali mená, dokonca ženy niekedy nemajú ani tvár. Keď začal nad chorobou víťaziť, dostal infarkt a ako 46-ročný zomrel. Igor Rumanský (1946-2006) pôsobil 25 rokov na VŠVU v Bratislave, najskôr ako odborný asistent, potom docent a napokon profesor na katedre grafiky. Vo svojej tvorbe sa sústreďoval na grafiku a ilustráciu, známkovú tvorbu a ex libris. Ilustroval asi 150 kníh, najviac od Milana Rúfusa. Galéria je ojedinelá a výnimočná aj svojím architektonickým a výtvarným riešením, ktoré navrhol Ján Revaj, žiak Igora Rumanského.

Vzdialenosť od hotela: 13 km



CHATEAU
GRAND CASTLE
LIPTOVSKÝ HRÁDOK


SLOVENSKÉ MÚZEUM OCHRANY PRÍRODY A JASKYNIARSTVA *...bývalý jezuitský kláštor*



Slovenské múzeum ochrany prírody a jaskyniarstva (SMOPaJ) vzniklo ako spolkové múzeum pod názvom Múzeum slovenského krasu roku 1930. Múzeum od svojho založenia zhromažďovalo nielen prírodovedné, predovšetkým speleologické zbierky, ale aj zbierky etnografické, historické, archeologické ai. V prvom období pôsobenia sa orientovalo na kras Slovenska a región horného Liptova. Od roku 1949 sa zameriava výlučne na kras a jaskyniarstvo na Slovensku. V rokoch 1970-1981 tvorilo SMOPaJ jednu zo zložiek organizácie slovenského jaskyniarstva. Od roku 1981 sa jeho pôsobnosť rozšírila aj na ochranu prírody na Slovensku. Súčasťou múzea je pracovisko v Košiciach, ktoré sa orientuje najmä na problematiku dokumentácie Slovenského krasu.

Expozícia Chránená príroda - pozostáva z troch častí Chránená fauna – predstavuje jednotlivé biotopy vrátane chránenej fauny, Sintre s ukázkami sintrovej výzdoby, Chránená flóra predstavuje históriu ochrany prírody na Slovensku, národné parky a chránené krajinné oblasti Slovenska so zdôraznením zaujímavosti života rastlín.

Vzdialenosť od hotela: 12 km



CHATEAU
GRAND CASTLE
LIPTOVSKÝ HRÁDOK

MÚZEUM LIPTOVSKÉJ DEDINY V PRIBYLINE

...expozície bývania obyvateľstva Liptova na prelome 19. a 20. storočia



Múzeum v prírode je najnavštevovanejšou expozíciou Liptovského múzea. Okrem expozícií tradičného spôsobu života a zamestnania rôznych spoločenských a sociálnych vrstiev Liptova v minulosti má múzeum v prírode stále ponuku programových podujatí podľa kalendára.

Objekty pochádzajú z niekoľkých liptovským dedín, prevažne z oblasti zatopenej vodou priehradou Liptovská Mara. Sú to kópie originálnych stavieb s početnými prvkami. Okrem drevenej ľudovej architektúry tu nájdete rekonštrukcie dvoch originálnych stredovekých kamenných objektov- ranogotický kostol Panny Márie z Liptovskej Mary a goticko – renesančný kaštieľ z Parížoviec.

Vzdialenosť od hotela: 14 km



CHATEAU
GRAND CASTLE
LIPTOVSKÝ HRÁDOK

NEMECKÝ VOJENSKÝ CINTORÍN VAŽEC

...najväčší nemecký vojenský cintorín na Slovensku



Hroby vojakov zdobia granitové kríže s vytesanými nápismi. Na jednom kríži sa väčšinou nachádzajú 4 mená s rokmi narodenia a úmrtia. Ležia tu vedľa seba mladí chlapci aj veteráni z prvej svetovej. Letci, delostrelci, ženisti aj vojaci zbraní SS. Známi aj bezmenní.

Cintorín je celoročne udržiavaný vďaka nemeckým organizáciám, ktoré sa starajú o dôstojný odpočinok pre týchto vojakov. V letných mesiacoch je toto miesto vhodné pre relax v tichom prostredí v krásnej krajinnej oblasti.

Nachádza sa vedľa diaľnice D1 (resp. cesty do Tatranskej Lomnice) medzi obcami Važec a Štrba v smere na Poprad.



CHATEAU
GRAND CASTLE
LIPTOVSKÝ HRÁDOK

VLKOLÍNEC *...živá obec*



Vlkolíneec - živá obec, ktorá bola Slovenskou vládou roku 1977 vyhlásená za pamiatkovú rezerváciu ľudovej architektúry s cieľom trvalo chrániť kultúrne hodnoty tejto lokality a ako neporušený sídelný celok, ktorý z hľadiska rovnorodosti nemá porovnateľný súbor domov v rámci stredoeurópskeho územia bol zapísaný do Zoznamu svetového dedičstva (výbor svetového dedičstva UNESCO schválil zápis Vlkolíneca 11. decembra 1993 v Kolumbijskom meste Cartagene). Zapísanie do zoznamu potvrdzuje výnimočnosť a univerzálnu hodnotu kultúrnych alebo prírodných lokalít, ktoré vyžadujú ochranu v prospech celého ľudstva.

Vlkolíneec je svahová obec, ležiaca v nadmorskej výške 718 m n. m. v juhovýchodnom výbežku Národného parku Veľká Fatra, v bočnom údolí Revúckej doliny, na južnom úpätí vrchu Sidorovo, ktorý Vlkolínečania od pradávna nazývali Žiar (1099 m n.m.), v okolí s členitými vápencovými terasami (v blízkom okolí obce Vlkolíneec sú prírodné pamiatky, geologické útvary - Doggerské skaly, Vlčia skala, Krkavá skala) a vzácna flóra (vlhké biotopy) a fauna. Vlkolíneec je vzdialený od Ružomberka asi 10 km úzkou cestou cez mestskú časť Biely Potok.

Vzdialenosť od hotela: 43 km



CHATEAU
GRAND CASTLE
LIPTOVSKÝ HRÁDOK

ARTIKULÁRNY KOSTOL VO SV. KRÍŽI *...jedna z najväčších drevených stavieb v strednej Európe*



Tento celodrevený evanjelický kostol bol do katastra obce Svätý Kríž prenesený v rokoch 1974 – 1982 z Palúdze. Pôdorys kostola s dĺžkou 43 m má podobu kríža a dovnútra vojde takmer šesťtisíc návštevníkov.

V interiéri sa nachádza pozoruhodný drevený barokový oltár z roka 1693 s obrazom Premenenie Krista. Unikátna je aj kazateľnica stojaca na zrubovom základe, akoby spredu podoprená barokovým anjelom.

Dvojposchodové chórové empory zdobia biblické maľby, ktoré spolu s veľkým lustrom z benátskeho skla dotvárajú čarovné vnútro kostola. S kostolom tvorí harmonický celok samostatne stojaca drevená veža slúžiaca ako zvonica, ktorá bola pristavená neskôr.

Vzdialenosť od hotela: 24 km



ORAVSKÝ HRAD

...jednou z najväčších turistických atrakcií severného Slovenska



Oravský hrad je vybudovaný ako „orlie hniezdo“ **na skale nad riekou Orava v Oravskom Podzámku** a bol župným hradom a sídlom oravského panstva, ku ktorému patrila takmer celá Orava.

Podobne ako mnohé iné na Slovensku začali pravdepodobne budovať na mieste starého dreveného hrádka po tatárskom vpáde v roku 1241. Skalný hrad pôvodne postavili v románskom a gotickom slohu, neskôr ho **renesančne a neogoticky prestavali**.

Hrad tvorí komplex budov sledujúcich tvar hradnej skaly. V roku 1556 sa hrad dostal do rúk **Thurzovcom**, ktorí uskutočnili jeho najrozsiahlejšiu prestavbu. V roku 1611 dostal Oravský hrad svoju dnešnú podobu.

Dnes hradný areál tvorí pozoruhodný komplex dolného, stredného a horného hradu s palácmi, opevnením a vežami. Návštevníkov zaujme prepojenie **troch vstupných brán s tunelom**, pod ktorým sa nachádzajú **podzemné chodby**.

V poslednom období sú čoraz populárnejšie **nočné prehliadky** hradu v hlavnej turistickej sezóne spestrené o rôzne divadelné predstavenia a strašidelné výjavy. **Prístup:** autom na parkovisko pri rieke, odtiaľ pešo strmou hradnou cestou asi 10 min

Vzdialenosť od hotela: 61,6 km



CHATEAU
GRAND CASTLE
LIPTOVSKÝ HRÁDOK

SPIŠSKÝ HRAD

...jeden z najväčších zrúcaninových hradných komplexov v strednej Európe



Výstavba stredovekého hradu na travertínovej kope sa datuje do začiatku 12. storočia. Najstaršia písomná zmienka o hrade pochádza z roku 1120. Zo začiatku mal funkciu **pohraničnej pevnosti** na severnej hranici ranofeudálneho uhorského štátu. Potom sa na niekoľko storočí stal **sídlom spišského župana**, a tým aj hlavným centrom svetskej moci na Spiši.

V roku 1780 hradný komplex zničil požiar a Spišský hrad sa postupne zmenil na **zrúcaninu**. Úplnému spustnutiu Spišského hradu zabránili až pamiatkari, ktorí v roku 1970 začali technicky náročnú konzerváciu hradieb a palácov ohrozených nestabilitou skalného podlažia.

V hradnom komplexe sú v súčasnosti umiestnené muzeálne **expozície Spišského múzea** o dejinách hradu, **stredovekých zbraniach** a **feudálnej justícii**.

V roku 1993 Spišský hrad a kultúrne pamiatky blízkeho okolia zapísali do Zoznamu pamiatok svetového dedičstva **UNESCO**. **Prístup:** autom na parkovisko pod hradom, odtiaľ pešo asi 10 min., pešo z obce Spišské Podhradie asi 1 h.

Vzdialenosť od hotela: 85,4 km



CHATEAU
GRAND CASTLE
LIPTOVSKÝ HRÁDOK

LEVOČA

....je mesto na severovýchodnom Slovensku, zapísané na zozname svetového kultúrneho dedičstva UNESCO



Súčasnú mestskú pamiatkovú rezerváciu vzniklo po tatárskom spustošení lokality v polovici 13. storočia. Postupne sa stalo najvýznamnejším mestom spišského etnika. Od roku 1271 bolo sídlom samosprávy 24 spišských miest. Bohatstvo mesta dokumentujú historické gotické a renesančné stavby. Levoča bola kultúrnym centrom reformácie na Slovensku. Od roku 1624 pracovala v meste tlačiareň. Úpadok mesta nastal za protihabsburských povstaní v 17. storočí. V 40. rokoch 19. storočia bola Levoča strediskom Slovenského národného hnutia štúrovskej generácie. Tu po prvýkrát zaznela slovenská časť hymny „Nad Tatrou sa blýska“. Levoča patrí svojimi historickými stavebnými pamiatkami k najvýznamnejším mestám na Slovensku. Na historickom námestí je viac ako 50 gotických, renesančných a ranobarokových patricijských domov s arkádovitými vnútornými dvormi. Po obvode historického jadra sú zachovalé časti gotických mestských opevnení zo 14. a 15. storočia v dĺžke 2 km. Reštaurované sú viaceré bašty, veže, Košická a Menhardská brána.

Vzdialenosť od hotela: 71,4 km



KEŽMAROK

...centrum vzdelania na Spiši a vo Vysokých Tatrách



Stredoveký Kežmarok vznikol splynutím troch pôvodných osád do jedného celku. V roku 1269 získal mestské výsady a už v roku 1348 ho chránili **mestské hradby**. Priaznivý hospodársky rozvoj mesta na konci 17. storočia potvrdzuje prítomnosť 21 cechov. Na tradície chýrnych kežmarských súkenníkov a plátenníkov, ktorí svoj tovar predávali až v Grécku a Albánsku, nadviazala prvá **kežmarská továreň** - mechanická pradiareň a tkáčovňa ľanu založená v roku 1860. V roku 1884 nasledovala fabrika na spracovanie ľanu a v roku 1901 na výrobu súkna. Pamiatky v historickom centre mesta sú súčasťou mestskej pamiatkovej rezervácie. Prehliadku mesta možno začať pri budove **kežmarskej radnice**, ktorá dominuje **Hlavnému námestiu**. Hradná ulica privádza návštevníkov mesta ku **Kežmarskému hradu**, ktorý svoju renesančnú podobu nadobudol po rozsiahlej prestavbe v rokoch 1572 až 1624.

Baziliku sv. Kríža postavili v 14. storočí na mieste staršej románskej kaplnky. V jej susedstve stojí od roku 1568 **renesančná zvonica, najstaršia a najkrajšia na Spiši**. Pýchou Kežmarku je aj **evanjelický drevený artikulárny kostol**. Pristavili ho v roku 1717 k staršej kamennej sakrálnej stavbe z roku 1593, ktorá dnes vytvára jeho sakristiu. Táto jedinečná drevená stavba z tisú a červeného smreka bola postavená bez použitia jediného kúska kovu. Barokový interier kostola je tiež vyrobený z dreva. Umelecky veľmi cenný je najmä kostolný **organ s drevenými píšťalami**.

Vzdialenosť od hotela: 59,1 km